

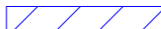




TINGMÄRGID

-  Planeeringuala piir
-  Olemasolev krundipiir
-  Arheoloogiamälestis kalmeväli reg nr 17627
-  Arheoloogiamälestis kalmeväli reg nr 17627 kaitsevöönd
-  Olemasolev puu

Koplimetsa
24504:002:0493

Pirita tee 24
24504:002:0022

Künka
24504:002:0931

Pirita tee 22
24504:002:1060

Proosakalme
24504:002:0577

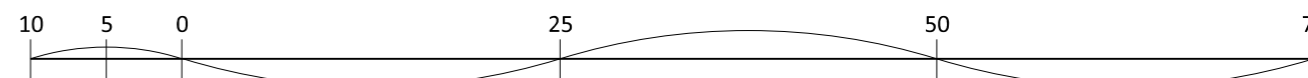
Planeeritud kinnistud:

Pirita tee 24 kinnistut (katastritunnus 24501:001:0350), sihtotstarve elamumaa, pindala 4911 m²

Künka kinnistut (katastritunnus 24504:002:0931), sihtotstarve elamumaa, pindala 1400 m²

Märkused:

Geoluse mõõdistas Geoterra OÜ 29.06.2022, töö nr 321-2022. Koordinaadid L-Est 97 süsteemis, kõrgused EH2000 süsteemis.



Töö: Pirita tee 24 krundi detailplaneering

Joonis: Olemasolev olukord

AB Artes Terrae OÜ
Reg nr 12978320
Küütri tn 14, Tartu 51007
artes@artes.ee
www.artes.ee

Projektijuht:
Heiki Kalberg
Maastikuarhitekt:
Tanel Breede

Tellijä: Jõelähtme Vallavalitsus
Asukoht: Loo alevik, Jõelähtme vald
Faili nimi: 22049DP3 Pirita tee 24.dgn

Töö nr: 22049DP3
Kuupäev: 18.01.2023
Möö: 1:500
Joonise nr: 3